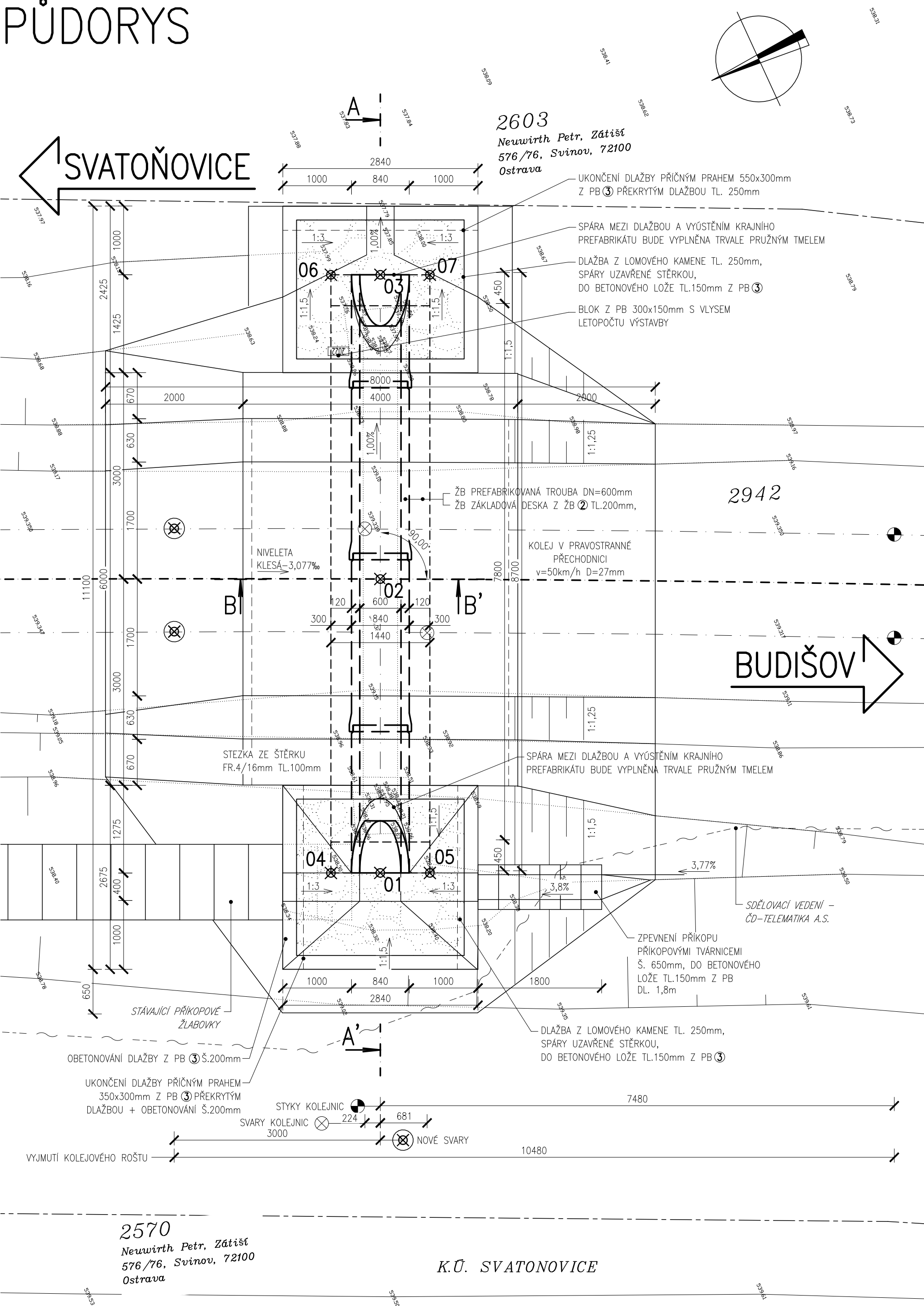
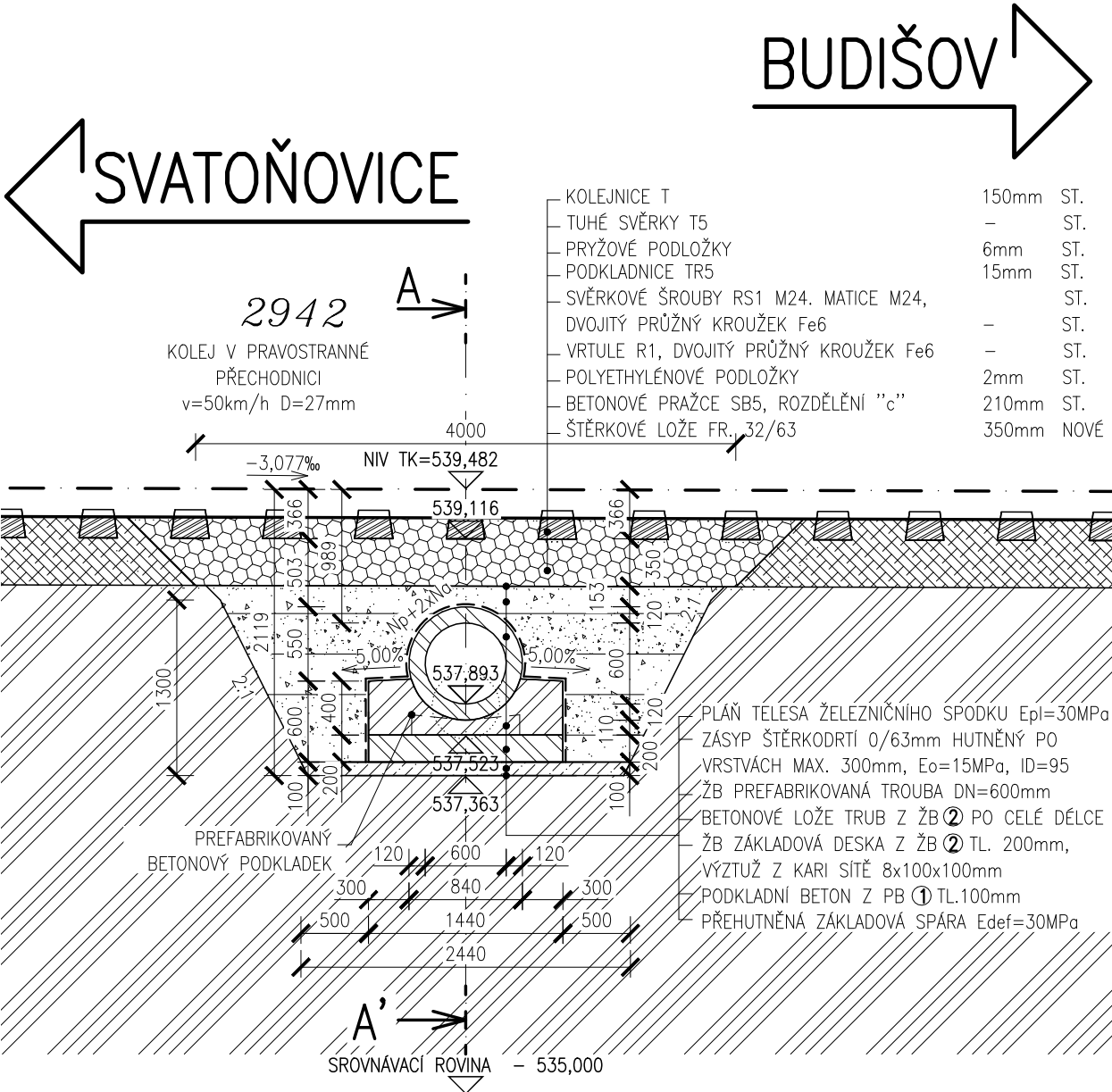


NS – PŘEHLEDNÉ VÝKRESY M 1:50

PŮDORYS



PODÉLNÝ ŘEZ B–B'



POZNÁMKY:

- 1 TVAR STÁVAJÍCÍ PŮVODNÍ KONSTRUKCE JE ODVOZEN Z GEODETICKÉHO ZAMĚŘENÍ
- 2 V RÁMCI ZPŘEHLEDNĚNÍ NEJSOU NA VÝKRESE ZOBRAZENY A ZAKÓTOVÁNY NĚKTERÉ VIDITELNÉ HRANY
- 3 PŘI STAVEBNÍ ÚPRAVĚ PROPUSTKY NUTNO RESPEKTOVAT PODZEMNÍ A NADZEMNÍ INŽENÝRSKÉ SÍTĚ, PŘED ZAHÁJENÍM STAVEBNÍCH PRACÍ BUDOU JEDNOTLIVĚ PODZEMNÍ SÍTĚ VYTYČENY SVÝMI SPRÁVCI
- 4 PŘED ZAHÁJENÍM STAVBY JE NUTNÉ VYTYČENÍ HRANIC OKOLNÍCH POZEMKŮ SOUSEDICÍCH SE STAVBOU
- 5 VEDEBNÍ INŽENÝRSKÝCH SÍTÍ BUDE OCHRÁNĚNO PO DOBU VÝSTAVBY PROTI KRÁDEŽÍ VLOŽENÍM DO CHRÁŇIC

LEGENDA KATASTRU:

2978/15 PARCELNÍ ČÍSLO KN
HRANICE POZEMKU KN

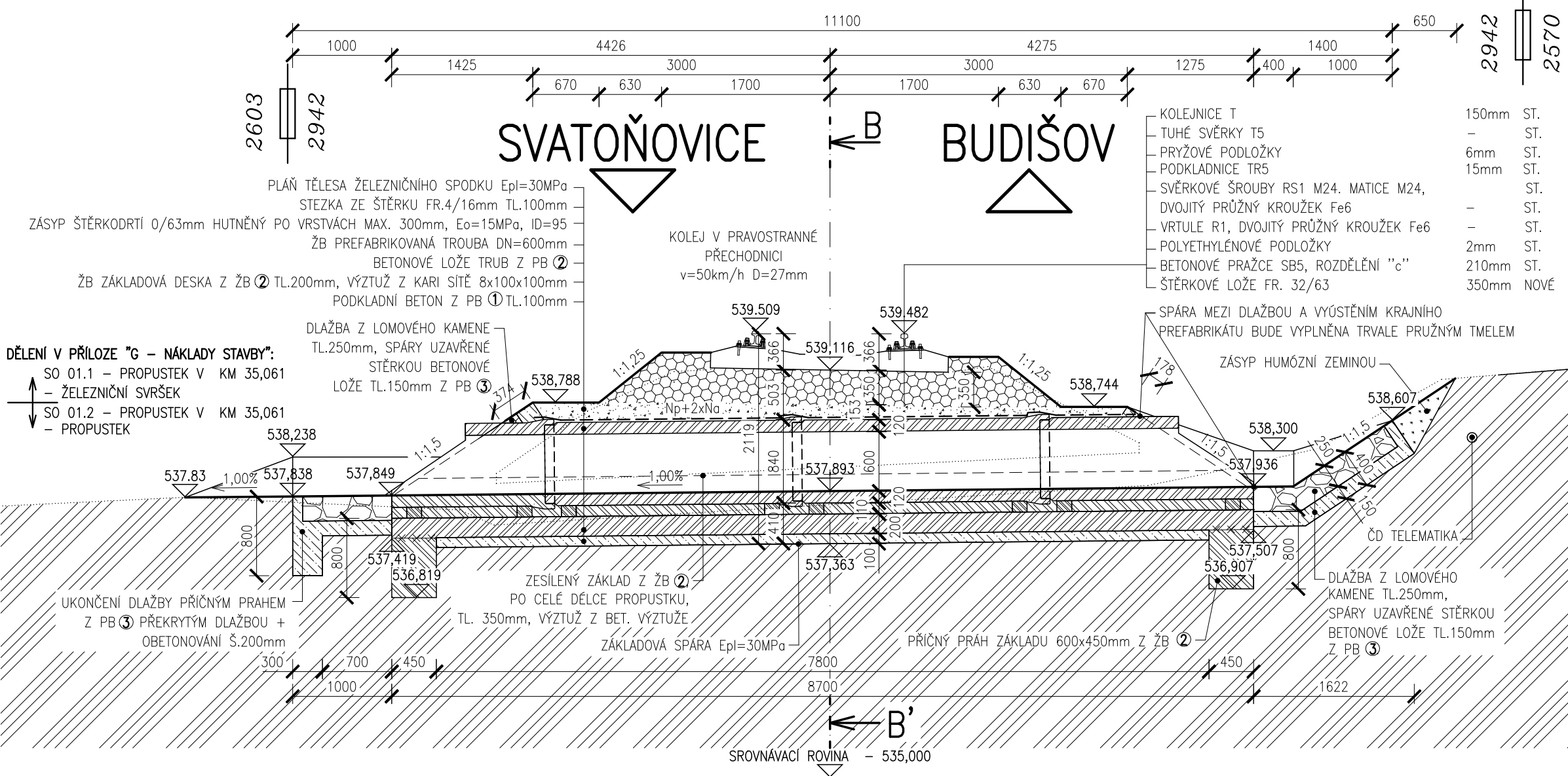
DRUHY POUŽITÝCH BETONŮ:

- 1 BETON ČSN EN 206+A1-C16/20-X0 (CZ)-CI 1,0-Dmax 16-S2 - PODKLADNÍ BETON
- 2 BETON ČSN EN 206+A1-C25/30-XA1+XF1 (CZ)-CI 0,4-Dmax 22-S3 - ZÁKLADY, LOŽE TRUB, PŘÍČNÝ PRAH ZÁKLADU
- 3 BETON ČSN EN 206+A1-C25/30-XC2+XF2 (CZ)-CI 1,0-Dmax 16-S2 - LOŽE KAMENNÉ DLAŽBY, PRAHY DLAŽBY, OBETONOVÁNÍ DLAŽBY

VYTYČOVANÉ BODY:

01	Y = 515608,420	X = 1102576,213	Z = 537,936	OSA PROPUSTKY – VTOK
02	Y = 515604,536	X = 1102577,998	Z = 539,482	OSA PROPUSTKY/NIVEL. KOLEJE
03	Y = 515600,515	X = 1102579,845	Z = 537,849	OSA PROPUSTKY – VÝTOK
04	Y = 515608,120	X = 1102575,560	Z = 537,507	ZÁKL. DESKA – DOLNÍ ROH
05	Y = 515608,721	X = 1102576,868	Z = 537,507	ZÁKL. DESKA – DOLNÍ ROH
06	Y = 515600,215	X = 1102579,191	Z = 537,419	ZÁKL. DESKA – DOLNÍ ROH
07	Y = 515600,816	X = 1102580,499	Z = 537,419	ZÁKL. DESKA – DOLNÍ ROH

PŘÍČNÝ ŘEZ A–A'



TÚ: 1961 - SUCHDOL NAD ODROU - BUDIŠOV NAD BUDIŠOVKOU
DÚ: 12 - dD3 SVATOŇOVICE - dD3 BUDIŠOV NAD BUDIŠOVKOU

VÝŠKOVÝ SYSTÉM: BALT PO VYROVNÁNÍ
SOUŘADNICOVÝ SYSTÉM: S-JTSK

OZNAČENÍ	POPIS ZMĚNY	DATUM	PODPIS
HIP	ZODP. PROJEKTANT	VYPRACOVAL	KONTOLOVAL
ING. TOMÁŠ GROSS	ING. MARTIN VAŠÁK	ING. TOMÁŠ GROSS	ING. MARTIN VAŠÁK
OBJEDNATEL: SPRÁVA ŽELEZNIC, S.O. DLÁŽDĚNÁ 1003/7, 110 00 PRAHA 1			
KRAJ: MORAVSKOSLEZSKÝ ORP: VÍTKOV KATASTR: SVATOŇOVICE			
STAVBA: PROPUSTKY V KM 35,061; 35,532; 35,891; 36,338 A 36,633			
TRATI SUCHDOL N/O - BUDIŠOV N/B			
SO 01 - PROPUSTEK V KM 35,061			
ČÍSLO PŘÍLOHY: E.1.4.1.03.1			
PŘÍLOHA: NOVÝ STAV - PŘEHLEDNÉ VÝKRESY			

Dokumentaci lze užívat pouze ve smyslu příslušné smlouvy o dílo výkres, či jeho část, může být kopírován nebo jiným způsobem rozšiřován pouze po předchozím souhlasu IM-Projekt, inženýrské a mostní konstrukce, s.r.o.